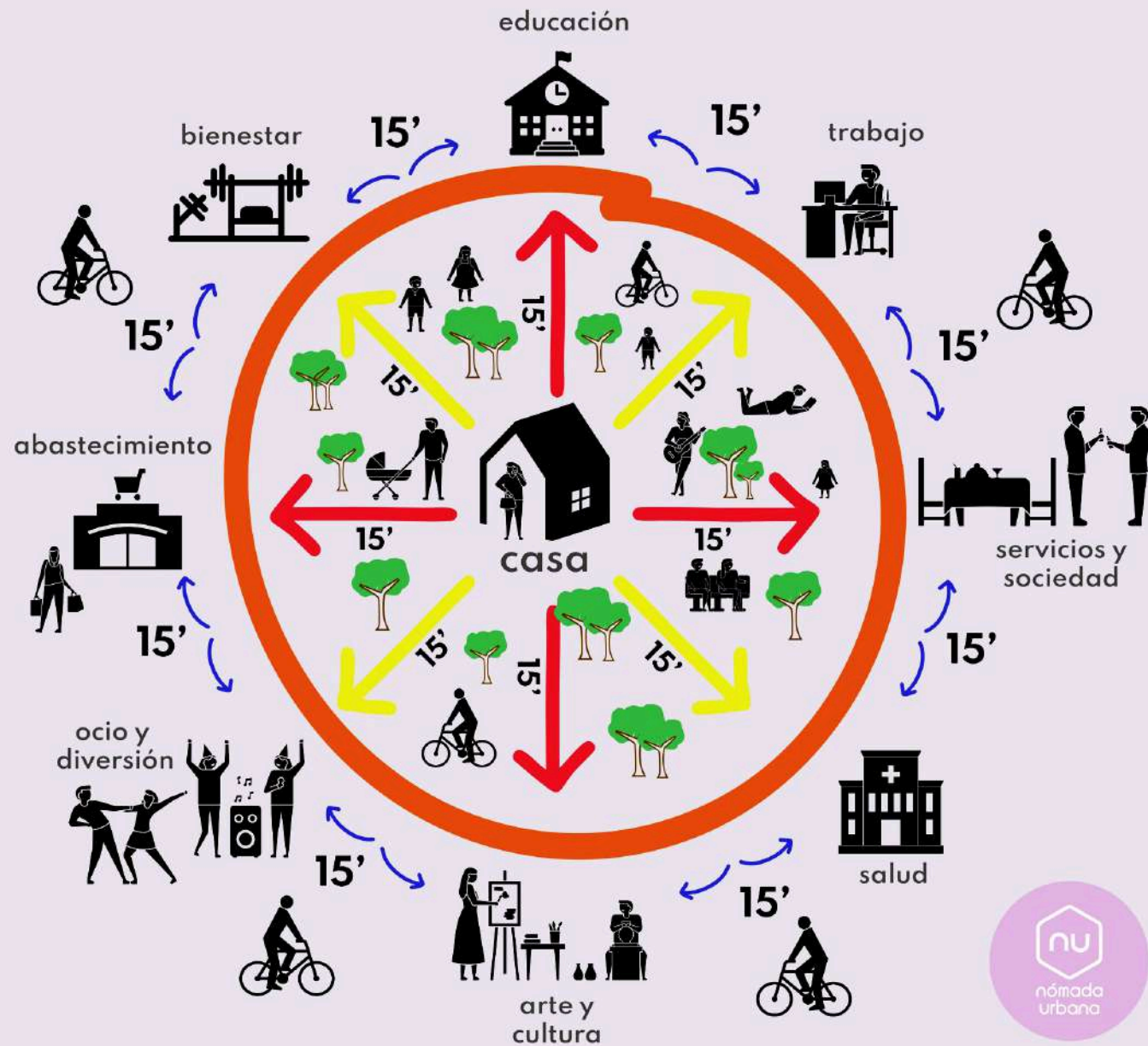
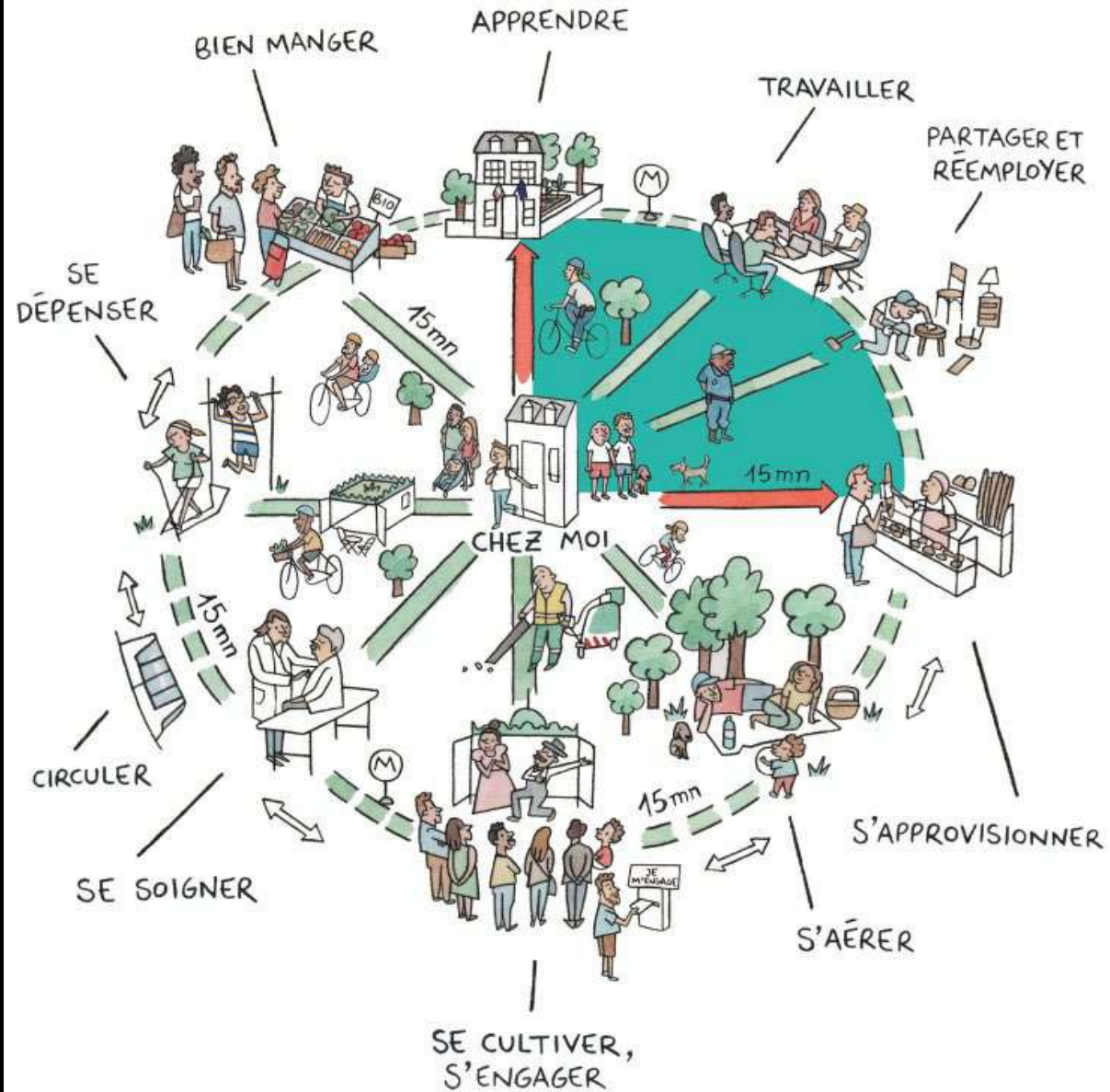
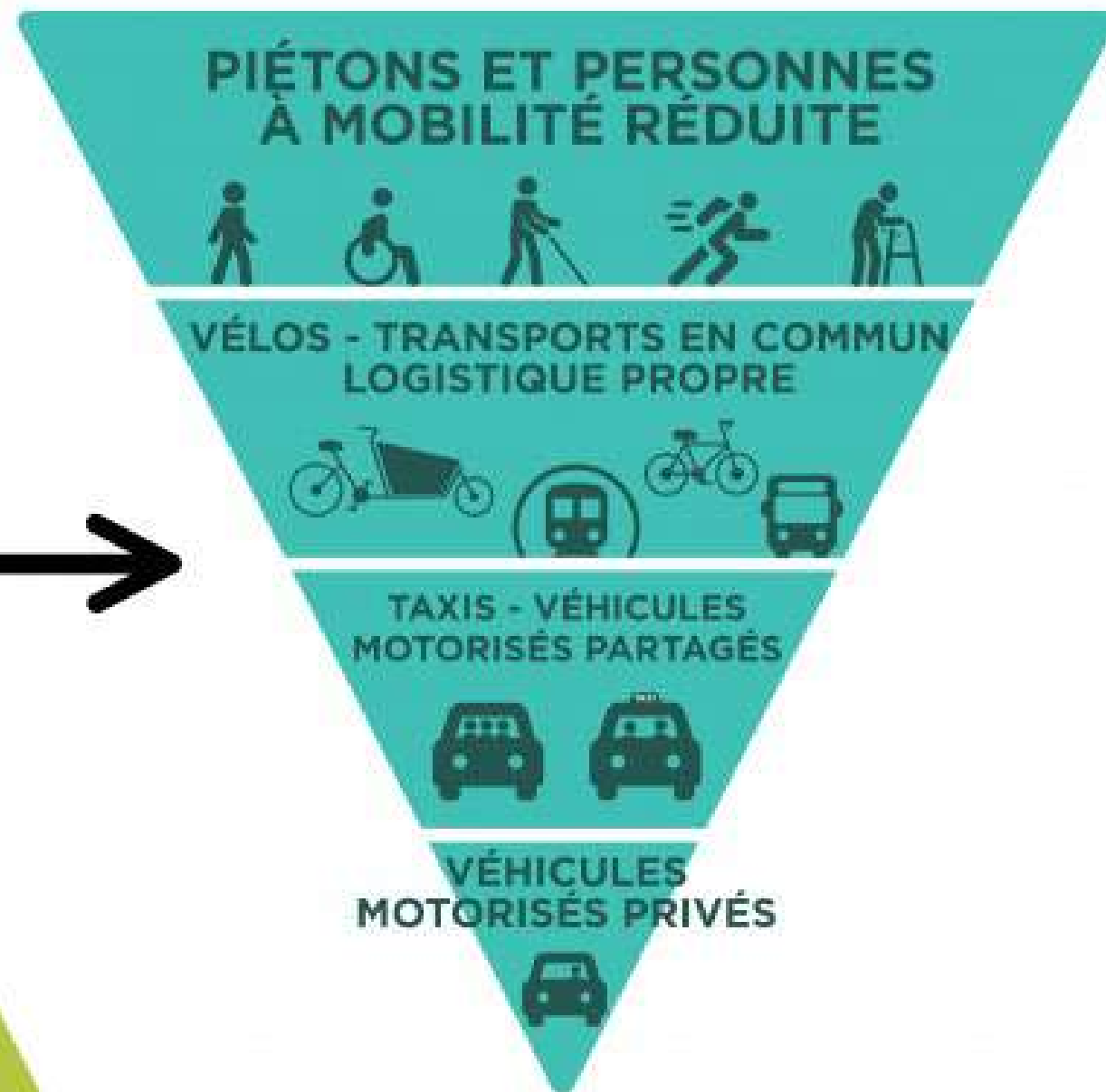


# CIUDAD 15 MINUTOS



# LE PARIS DU 1/4 HEURE









LE RESTAURANT

Frans Halsstraat


**Mapa sin título**  
Escribe una descripción para tu mapa.

**Leyenda**  
Frans Halsstraat



# Jerarquía viaria en el modelo de Supermanzana

## SITUACIÓN ACTUAL



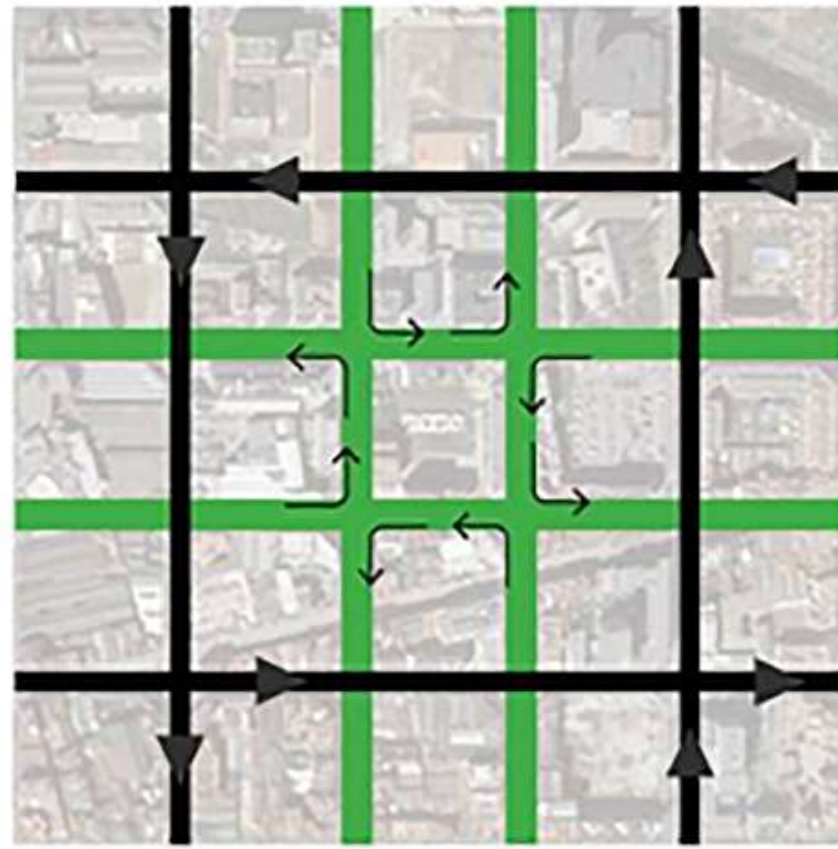
400 metros

Red básica: 40 km/h



ÚNICO DERECHO: DESPLAZAMIENTO.  
MÁXIMA ASPIRACIÓN: PEATÓN

## SUPERMANZANA



400 metros

Red local: 10 km/h



EJERCICIO DE TODOS LOS DERECHOS QUE LA  
CIUDAD OFRECE. MÁXIMA ASPIRACIÓN: CIUDADANO

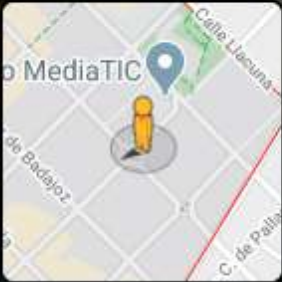
LOS VEHÍCULOS  
DE PASO NO LA  
ATRAVIESAN

134 Carrer de Sancho de Àvila

Barcelona, Catalunya

Google

Street View




Google



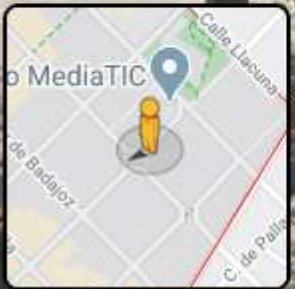


134 Carrer de Sancho de Àvila

Barcelona, Catalunya



Street View



Google















Red poster on the wall.

2n

1r



# OBJETIVOS DEL URBANISMO TÁCTICO

1

Revertir territorios de desigualdad, transformándolos en campos de oportunidades para impulsar agendas de ciudad justa.

2

Generar acciones que fomenten la participación ciudadana, fortaleciendo el capital social de las comunidades y la vida de barrio.

3

Proponer estrategias para fomentar medios de transportes sustentables e inclusivos como calles completas, ciclovías o paseos recreativos en bicicleta, etc.





Mapa sin título  
Escribe una descripción para tu mapa.

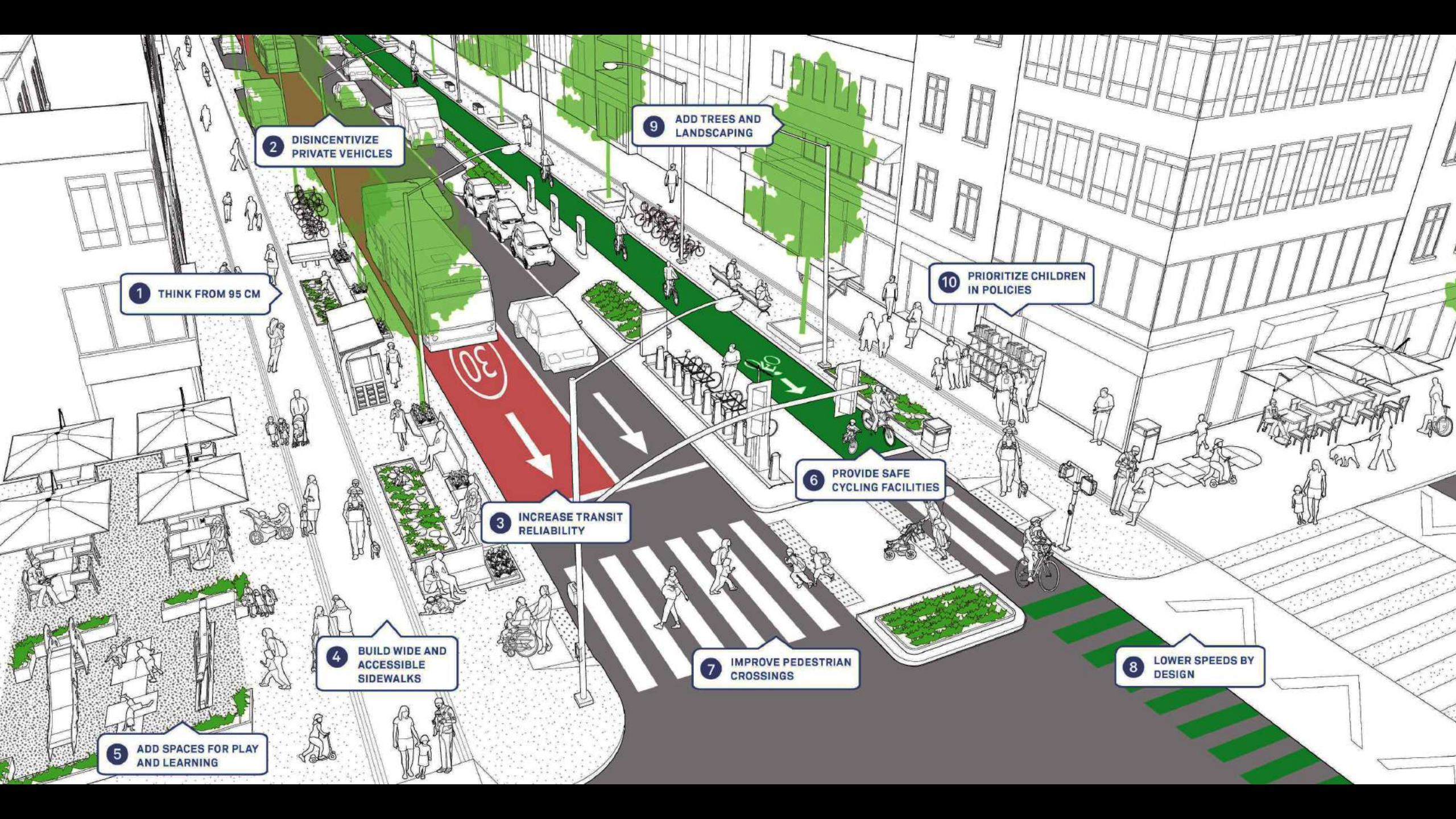
Legenda  
Frans Halsstraat



**Mapa sin título**  
Escribe una descripción para tu mapa.

**Leyenda**  
Frans Halsstraat





**1** THINK FROM 95 CM

**2** DISINCENTIVIZE PRIVATE VEHICLES

**9** ADD TREES AND LANDSCAPING

**10** PRIORITIZE CHILDREN IN POLICIES

**3** INCREASE TRANSIT RELIABILITY

**6** PROVIDE SAFE CYCLING FACILITIES

**4** BUILD WIDE AND ACCESSIBLE SIDEWALKS

**7** IMPROVE PEDESTRIAN CROSSINGS

**8** LOWER SPEEDS BY DESIGN

**5** ADD SPACES FOR PLAY AND LEARNING











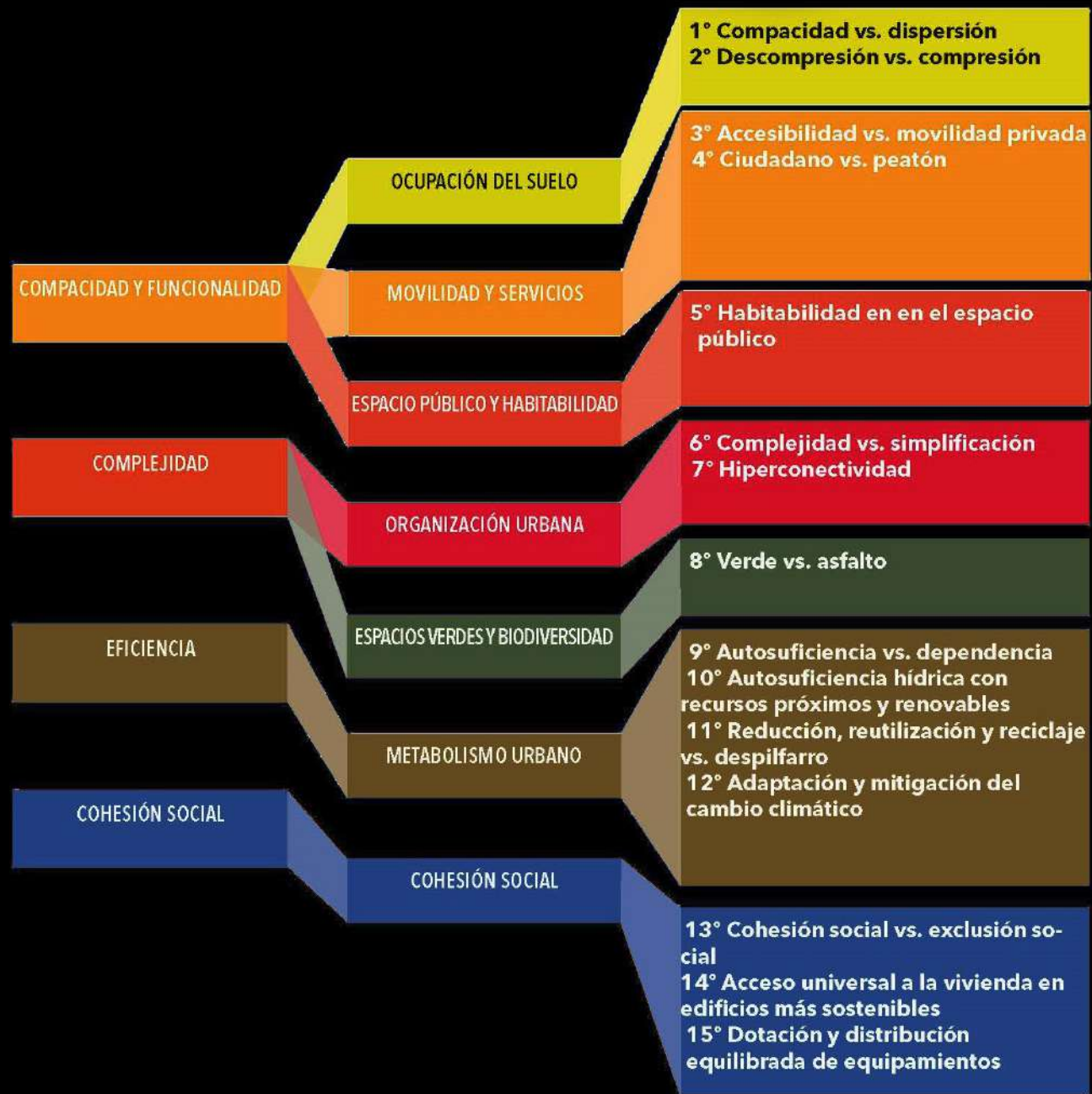




# EJES

# ÁMBITOS

# PRINCIPIOS



# **PARTICIPACIÓN SOCIAL**

# **PARTICIPACIÓN SOCIAL ACTIVA**

**METODOLOGÍA  
HERRAMIENTAS**

**TRANSDISCIPLINAR**


**LUGAR**

**DE NADIE**

**DE TODOS**



**INDIVIDUALISMO**



**SOLIDARIDAD**

**MARC AUGÉ**

**“SI UN LUGAR PUEDE  
DEFINIRSE COMO  
ESPACIO DE IDENTIDAD,  
RELACIONAL E  
HISTÓRICO, ...**

**... UN ESPACIO QUE NO  
PUEDE DEFINIRSE NI  
COMO ESPACIO DE  
IDENTIDAD NI COMO  
RELACIONAL NI COMO  
HISTÓRICO, DEFINIRÁ  
UN **NO LUGAR.**”**

**“AGREGUEMOS QUE  
EVIDENTEMENTE UN  
NO LUGAR EXISTE  
IGUAL QUE UN LUGAR:  
NO EXISTE NUNCA  
BAJO UNA  
FORMA PURA ...”**

**ARBITRARIEDAD**  
**CAPRICHOS**  
**EGOCENTRISMO**  
**DESCOMPROMISO**

**FRACASO**  
**INEFICACIA**

**REPENSAR**

**SOLUCIONES**

**PROYECTO**

**GESTIÓN**

**ENCUESTAS**

**RELEVAMIENTOS**

**REUNIONES VECINALES**

**PARTICIPACIÓN PASIVA**

**TODAS LAS PERSONAS**

**NO DEMANDAN LO MISMO**

# **Metodologías de participación social**

**Construcción de acuerdos**

**Sensibilizar a la población**

**Ofrecer información relevante**



**Democratizar la sociedad**

**Fortalecer lazos solidarios**

**Apropiación colectiva**

**Mejorar comunicación local**


**Consolidar comunidad**

**Calidad del hábitat**

**Mapeos participativos**

**Diseño participativo**

**Gestión participativa**



@paisajeante